

# Bilan visuel de l'an 2016

wings  
for  
science



Donner des Ailes à  
La science qui fait  
La différence

soutenu par

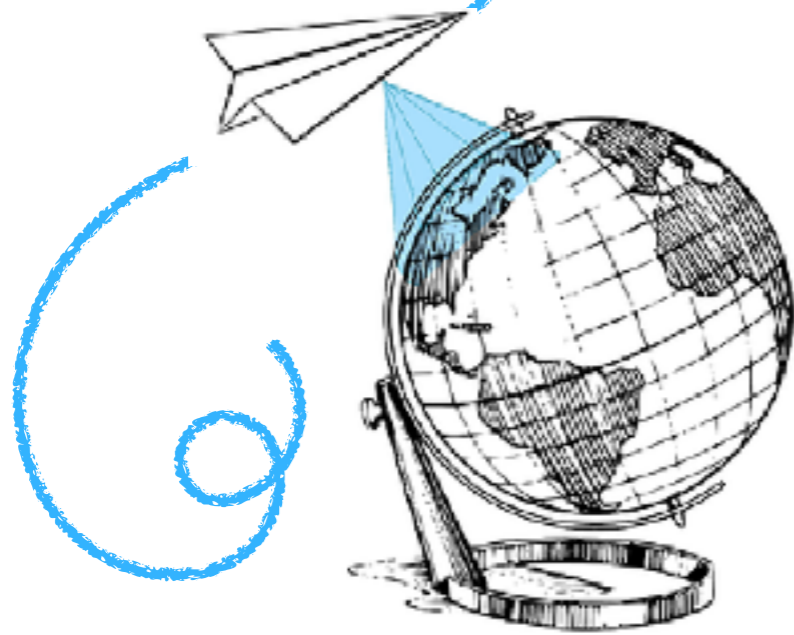


Un concept simple : Donner des ailes à la Science & L'Éducation

pour la science...



et l'éducation



nous volons...



livres & films

# L'équipe des Ailes pour La Science



## Les parrains

Claudie Haigneré  
(Astronaute, ex-Ministre  
des sciences)

Pierre Léna (Académie des  
Sciences, La Main à la Pâte)



## Le couple de pilotes

Clémentine Bacri (avocate,  
écrivain, pilote privée)



Adrien Normier (ingénieur,  
pilote de ligne)



Projet-pilote de La Guilde  
Européenne du Raid & Membres de  
La Société des Explorateurs Français

## La comm'

HELIOM

zeppelin



RTL

## La logistique



Ernest (météo)



Nouvel ULM :  
L'amphibie Super  
pétrel



1er ULM : Le Virus



25 collaborations scientifiques  
depuis 2008 dans le Monde



# Récapitulatif des 10 collaborations de cette année 2016





# Argentina - Glaciologie



**GLACIARIUM**  
MUSEO DEL HIELO PATAGÓNICO

# Modélisation 3d du front de glace Uppsala et du pan de mur effondré



# Chili - Géographie



© 2016 Cnes/Spot Image  
© 2016 Google



PONTIFICIA  
UNIVERSIDAD  
CATÓLICA  
DE CHILE

# 1ère exploration d'un lac inconnu en Patagonie et prélèvement des biotopes




# Argentina - Ecologie



# Identification de zones de forte concentration en biodiversité



# Chili - Océanographie



# Identification de zones de reproduction des dauphins chiliens



# Chili - Qualité de L'eau



# Localisation des sources de pollution du fleuve Rahué




# Argentina - Paléontologie



**Mef**  
Museo Paleontológico Egidio Feruglio

# Modélisation 3d et localisation de fossiles rizolithes



# Brasil - Conservation



# Prélèvement d'eau dans des lacs infranchissables & cartographie de zones forestières



# Pérou - Volcanologie/Archéologie



La Pompéi d'Amérique Latine

**Hua**yruro



# Prospection par drones

360°



visible



Chimpapampa

infrarouge thermique



Calicanto



# Guyane française- Prospection



Réserve Naturelle  
**AMANA**

# Cartographie des biotopes dans la savane humide & identification d'anciens sites amérindiens



# Surinam - Biologie & Géologie



# Documentation de l'érosion côtière & des activités humaines



# Une large couverture médiatique



et de  
nouveaux  
partenaires !

Pour 2016

- 57 articles de presse
- 12 interviews TV à l'échelon national
- 8 émissions de radio

# Participation à de grands événements de communication

## Etats-Unis - Salon aéronautique mondial



**INTERNATIONAL  
FLY-IN & EXPO**  
**APRIL 5-10 | 2016**  
LAKELAND, FLORIDA



# Vous embarquez ?

Nouveau site  
web en  
français



soutenu par

